

RETE REGIONALE ITINERARI CICLABILI
Primo Intervento Funzionale

ITINERARIO CICLABILE "CHIA - SANTA MARGHERITA DI PULA
CAGLIARI - VILLASIMIUS - VILLAPUTZU"

PROGETTO DEFINITIVO

Lotto funzionale Margine Rosso - Marina Capitana

B.11 Piano particellare di esproprio

Scala 1:2000

*Responsabile
Unico del Procedimento*
Ing. Alessandro Boccone

Agosto 2022


CRITERIA
mandataria

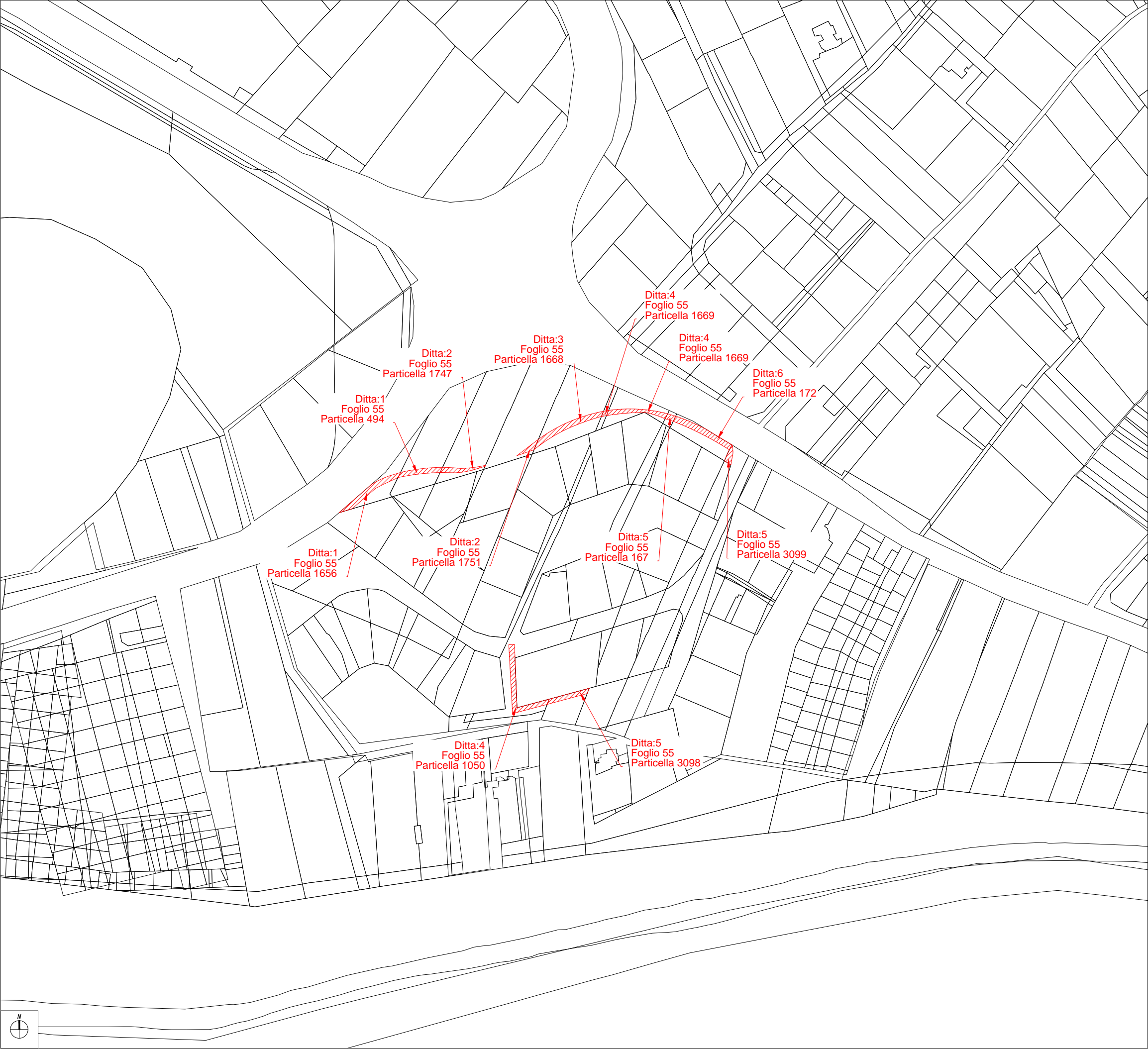
Direttore tecnico
Arch. Paolo Falqui
Geol. Maurizio Costa
Biol. Patrizia Carla Sechi
Geol. Andrea Soriga
Ing. Roberto Ledda
Arch. Elisabetta Sanna
Arch. Salvatore Manca
Ing. Marco Pillosu
Geol. Antonio Pitzalis
Dott. Riccardo Frau
Ing. Silvia Cuccu
Dott.ssa Cinzia Marcella Orrù

 **d:rh** architetti
associati

Arch. Sergio Dinale
Arch. Paola Rigonat Hugues
Arch. Kristiana D'Agnolo
Arch. Daniele Chiriaco

 **ABACUS**
Società d'ingegneria

Ing. Maurizio Serafini
Ing. Roberto Pedicini
Ing. Arch. Chiara Pimpinelli
Ing. Sara Berretta
Ing. Erica Gradassi
Geom. Gabriele Moretti



**Piano particellare di esproprio e
planimetria catastale**

scala 1:2.000

Comune interessato: Quartu Sant'Elena
Stralcio 1

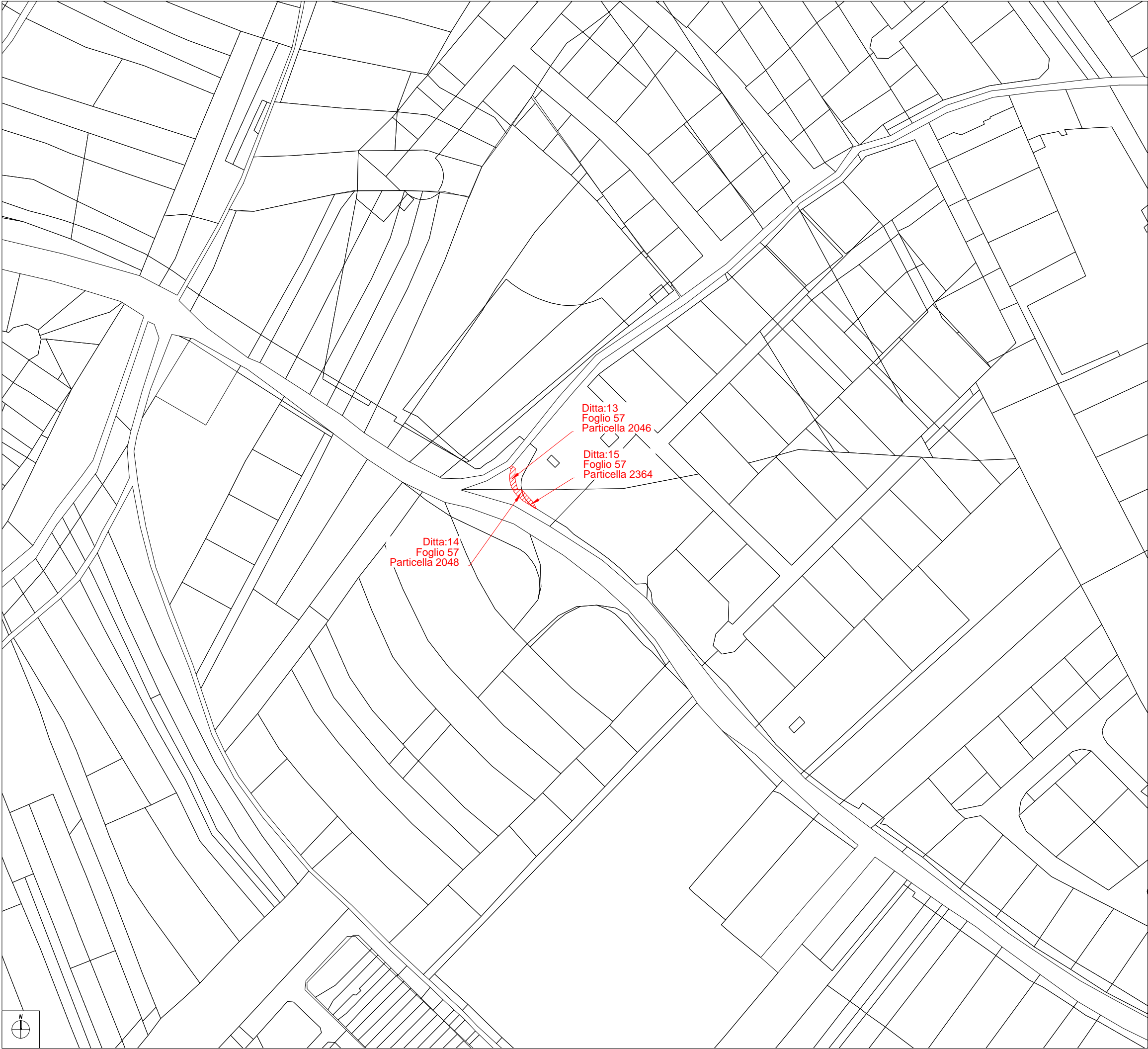


**Piano particellare di esproprio e
planimetria catastale**

scala 1:2.000

Comune interessato: Quartu Sant'Elena

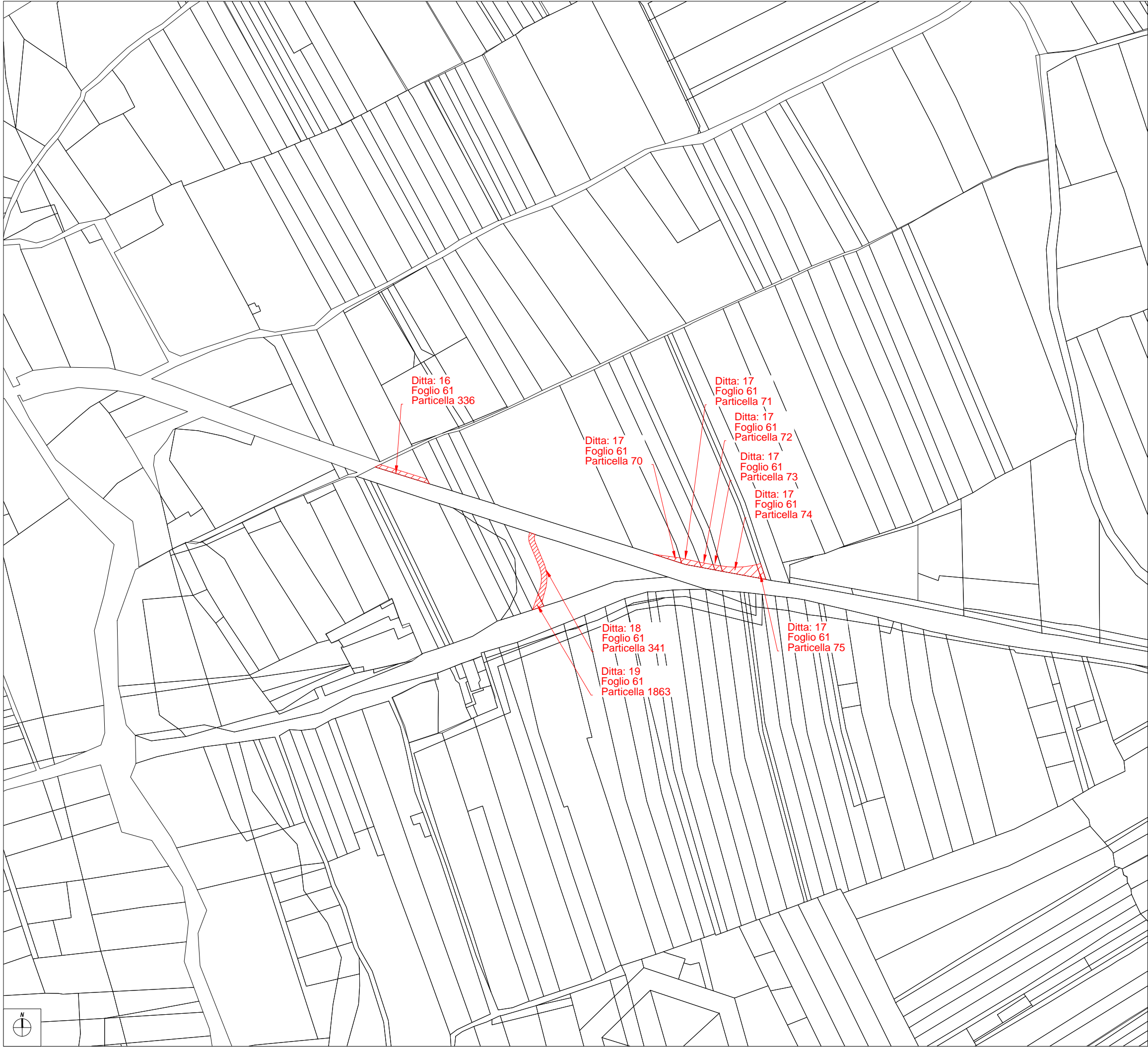
Stralcio 1



**Piano particellare di esproprio e
planimetria catastale**

scala 1:2.000

Comune interessato: Quartu Sant'Elena
Stralcio 1

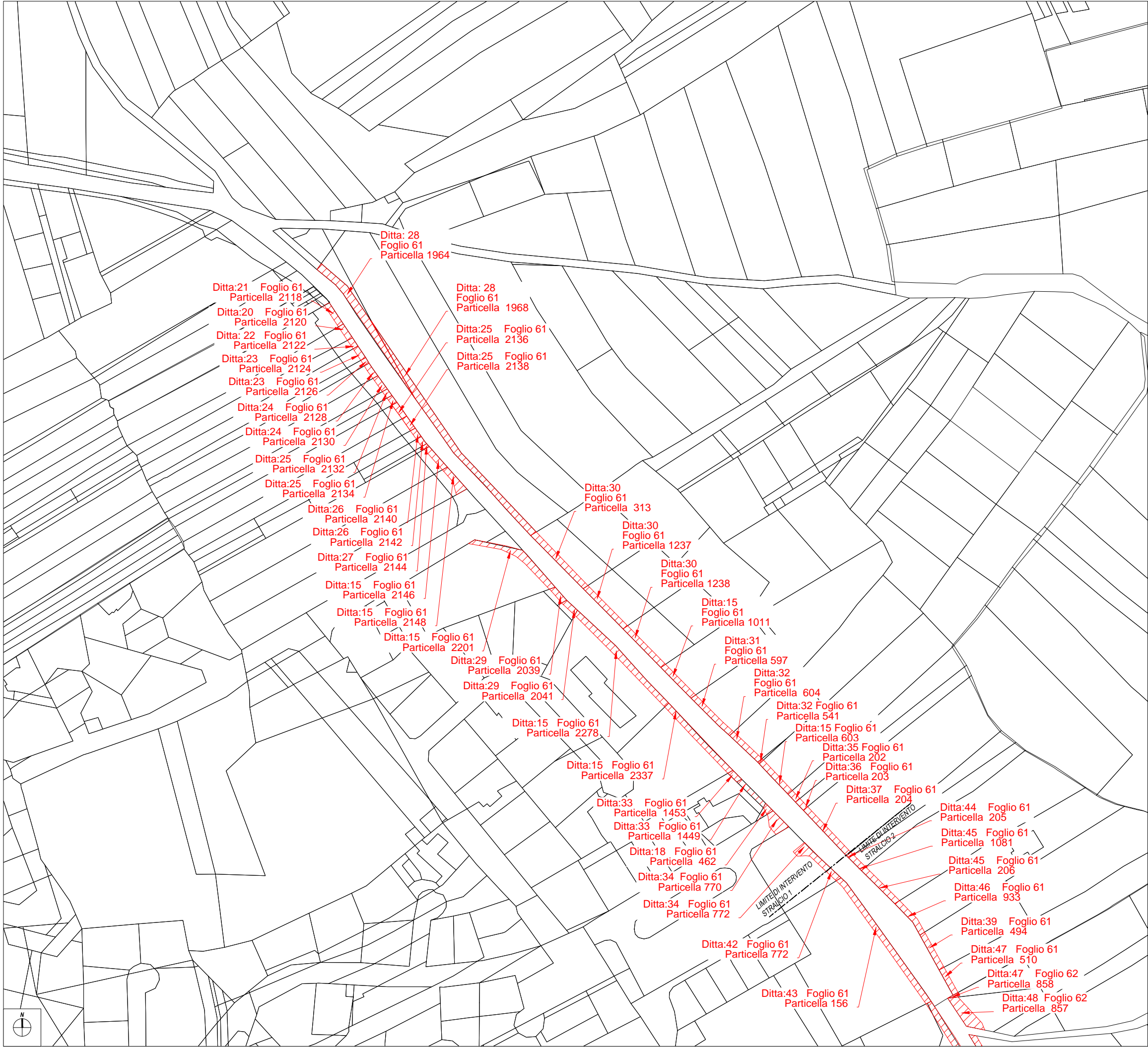


**Piano particellare di esproprio e
planimetria catastale**

scala 1:2.000

Comune interessato: Quartu Sant'Elena

Stralcio 1

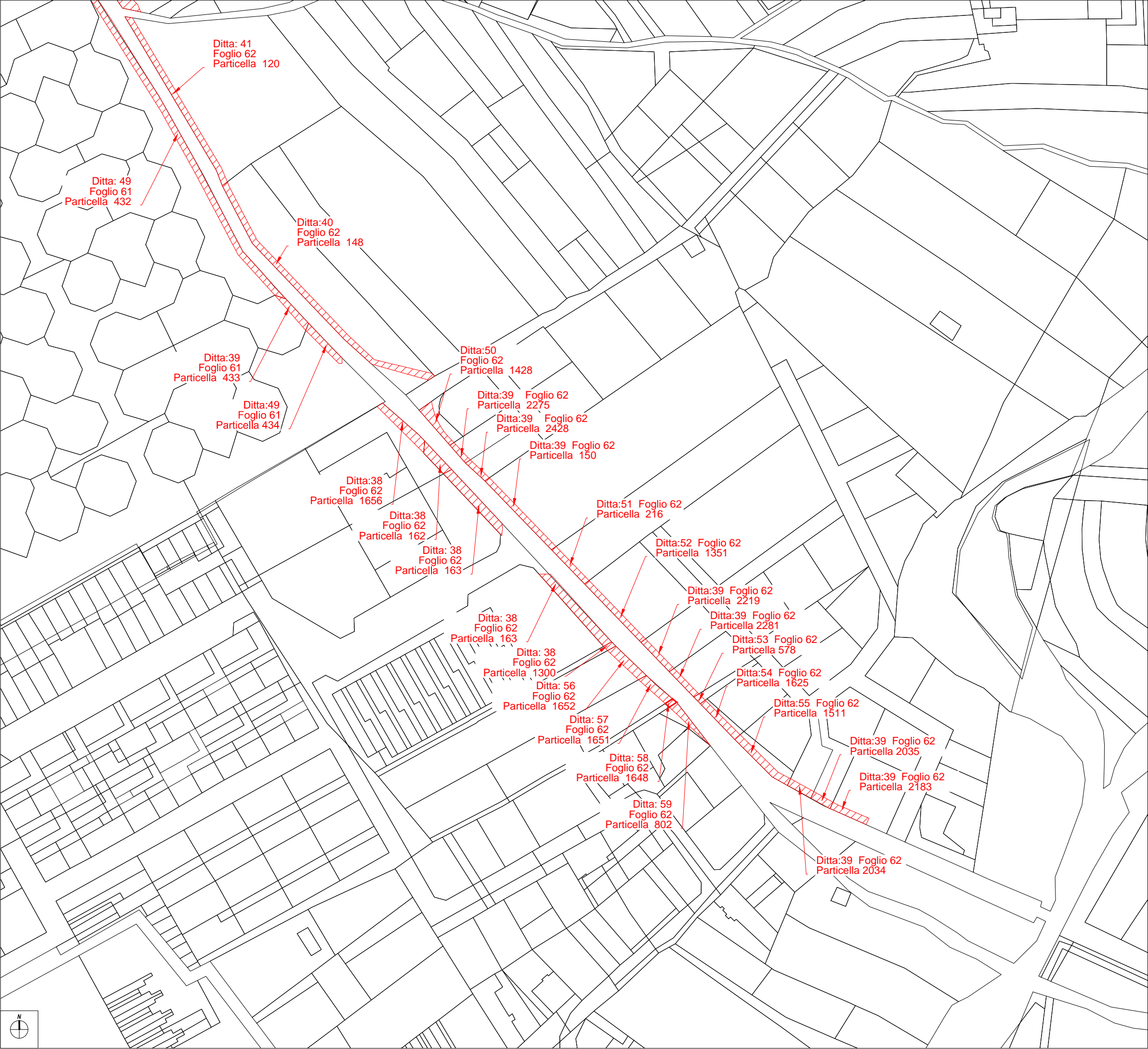


**Piano particellare di esproprio e
planimetria catastale**

scala 1:2.000

Comune interessato: Quartu Sant'Elena

Stralcio 1 e 2



**Piano particellare di esproprio e
planimetria catastale**

scala 1:2.000

Comune interessato: Quartu Sant'Elena
Stralcio 2